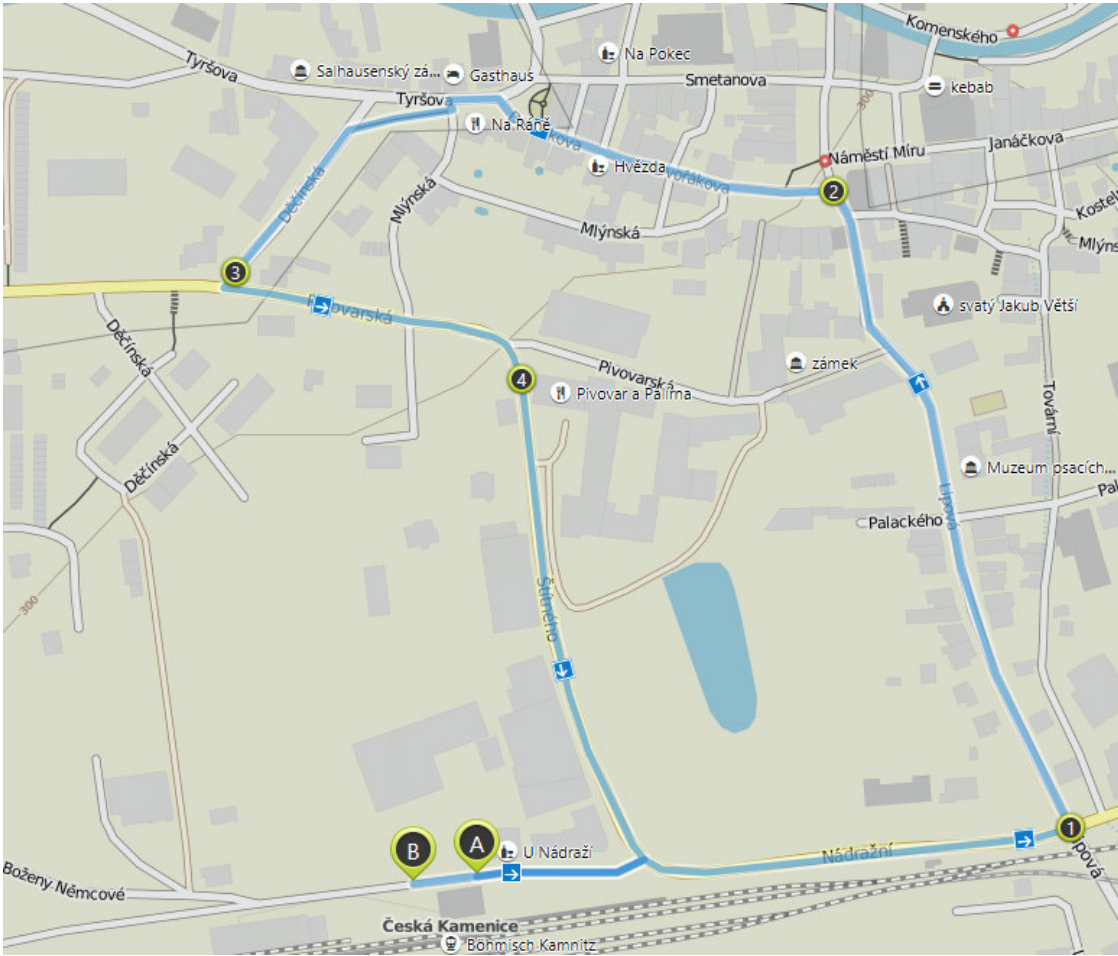


Ceska Kamenice




TOUR

A	0,0	Bahnhof
1	0,3	Lipova
2	0,7	Tourist-Info, Markt
3	1,0	Pivovarska
4	1,2	Pivovar a Palirna
B	1,6	Bahnhof

EINKEHR

Pivovar a Palirna



Leicht Leichte Wanderung. Für alle Fitnesslevel. Leicht begehbare Wege. Kein besonderes Können erforderlich.

WEGTYPEN



- Weg: < 100 m
- Nebenstraße: 767 m
- Straße: 131 m
- Bundesstraße: 659 m

WEGBESCHAFFENHEIT



- Befestigter Weg: 767 m
- Asphalt: 790 m
- Unbekannt: < 100 m


DETAILS

Durchschnittsgeschwindigkeit 3,7 km/h



ČESKÁ KAMENICE

měřítko 1 : 4 500



VYSVĚTLIVKY • REFERENCE • ZEICHENERKLÄRUNG

- zastavěná plocha built-up area
- veřejná budova public building
- historická budova historic building
- nákladní zóna depotment store zone
- silnice road
- cesta, pěší zóna road, foot zone
- železnice railway
- zdravotnické zařízení health-care facility
- škola school
- informace information
- police police
- ubytování, restaurace accommodation, restaurant
- knihovna, pamník library, monument
- kostel, kaple church, chapel
- parkoviště, zastávka per park, bus station
- lékárna pharmacy
- informace inquiry office
- police police office, police
- ubytování, restaurace accommodation, restaurant
- knihovna, pamník library, monument
- kostel, kaple church, chapel
- parkoviště, zastávka per park, bus station
- lékárna pharmacy
- informace inquiry office
- police police
- ubytování, restaurace accommodation, restaurant
- knihovna, pamník library, monument
- kostel, kaple church, chapel
- parkoviště, zastávka per park, bus station