

# Kurort Rathen - Amselfall - Bastei - Felsenburg

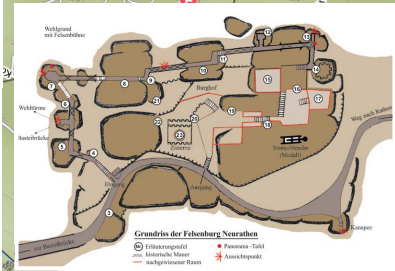
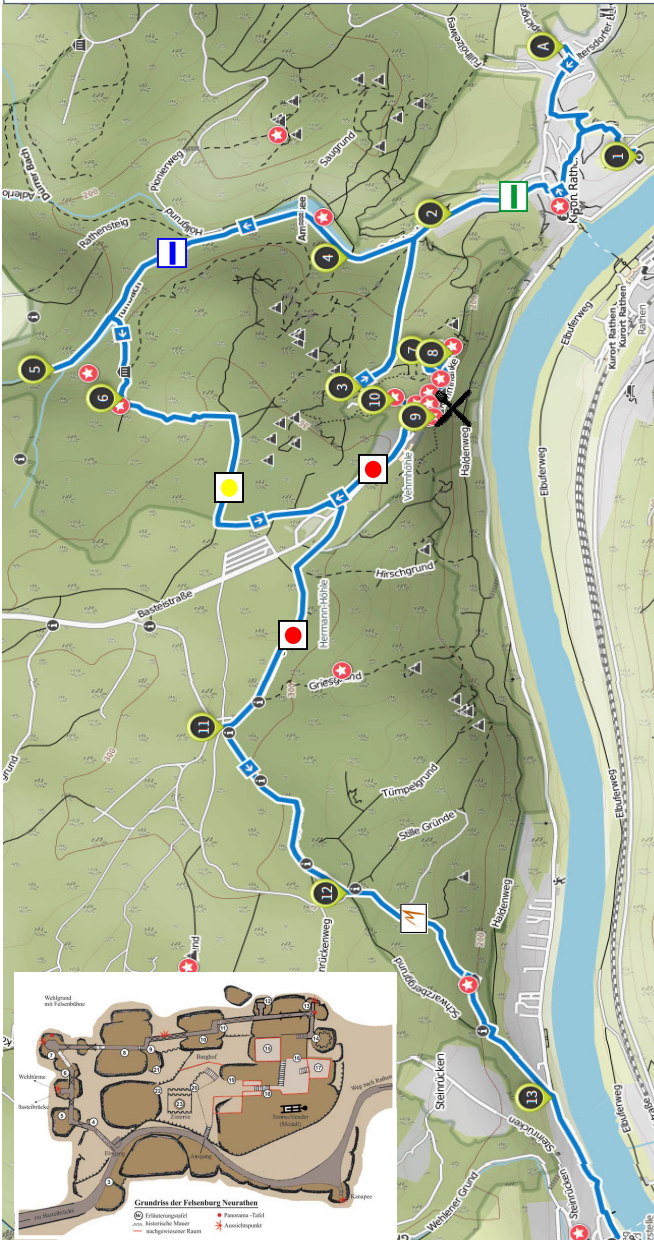
## Neurathen - Wilke-Aussicht - Dorf Wehlen

03:13 Std ↔ 14,0 km ↗ 520 m ↘ 460 m

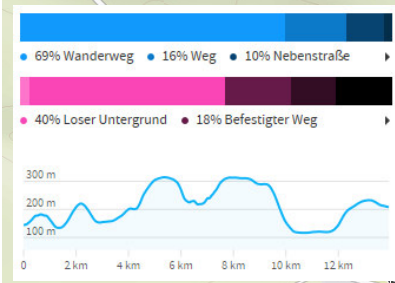
Mittelschwere Wanderung

Trittsicherheit notwendig. Gute Grundkondition erforderlich.

Bus 238	Dorf Wehlen Stadt Wehlen	18:00 18:12	S1	Wehlen Rathen	18:29 18:32	18:59 19:02	Felsenburg Neurathen Kleine Sächsische Schweiz VVO-Familien-T. (2 P) Fähre Rathen	3,00 € 9,00 € 9,00 € 0,50 €
				Felsenbühne Rathen	1,00 €			



**KLEINE SÄCHSISCHE SCHWEIZ**  
Die Miniaturparkanlage Die Kleine Sächsische Schweiz im Dorf Wehlen ist ein Modellpark auf 8.000 Quadratmetern, ein Freilichtmuseum, in dem insgesamt 67 aus einheimischem Sandstein naturgetreu nachempfundene Gebäudemodelle und Felsformationen, Modellfahrzeuge und Modellgewässer der Sächsischen Schweiz gezeigt werden. Die wichtigsten Modelle entsprechen den Hauptsehenswürdigkeiten und touristischen Anziehungspunkten des sächsischen und böhmischen Elbsandsteingebirges. Der privat betriebene Modellpark besteht seit Mai 1998, ihm sind eine Schauwerkstatt und eine Bildhauerwerkstatt angeschlossen.



### RODODENDRONPARK

Der Rhododendronpark Kleine Bastei, von kleinen Treppen und Pfaden durchzogen und rund zwei Hektar große Park, ist für Wanderer aus Richtung Waltersdorf bzw. vom Gamrig aus sowie aus dem Amselgrund erreichbar. Vom Park auf dem Hochplateau aus hat man eine gute Sicht auf die Felsen der Umgebung, darunter Bastei und Mönch mit der Felsenburg Neurathen, Große und Kleine Gans sowie die Lokomotive. Vom Aussichtspunkt Kleine Bastei im Süden bietet sich ein Blick über das tiefe Tal der Elbe hinüber zum Lilienstein.

### FELSENBUHNE RATHEN

Die Felsenbühne Rathen ist eine Naturbühne. Sie befindet sich im Kessel am oberen Ende des Wehlgrundes zwischen den Felsen Kleine Gans und Großer Wehlturm unterhalb von Bastei und Felsenburg Neurathen. Der Kesseleingang zweigt kurz oberhalb der Mündung des Amselgrundes links ab. Die Bühne verfügt über 1.954 Plätze, von denen 1.800 verkaufbar sind.

### AMSELSEE

Inmitten einer formenreichen Felslandschaft zwischen Talwächter, Gänsen und Lokomotive liegt der Amselsee bei Rathen. Nach einer anstrengenden Wanderung, z. B. durch den Amselgrund, oder vor einem Besuch der nahen Felsenbühne Rathen lädt der malerische See zum Verweilen ein. In den Sommermonaten können Ruder- und Treiboote für eine Gondelfahrt geliehen werden.

### AMSELFALL

An der Amselfallbaude im romantischen Amselgrund bildet der Grünbach den 10 m hohen Amselfall. Hier lohnt es sich, eine Rast einzulegen und sich von dem herab 'stürzenden' Wasser beeindruckt zu lassen. In trockenen Sommern ist es allerdings eher ein Tröpfeln, welches sich durch eine geringe Gebühr vom Betreiber des Imbiss-Standes verstärken lässt.

### SCHWEDENLÖCHER

Die Schwedenlöcher befinden sich bei Rathen zwischen den Felsmassiven der Bastei und dem Amselgrund. Die Schwedenlöcher sind im wörtlichen Sinn keine Löcher, sondern stellen sich als Schluchten dar. Sie sind durch

Erosion des weicheren Sandsteines entstanden. Die Schwedenlöcher haben ihren Namen in Erinnerung an den Dreißigjährigen Krieg erhalten, als Ort Rathewalde von schwedischen Truppen zerstört wurde und die Bauern der Gegend sich und ihre Habe dort in Sicherheit brachten.

### BASTEI

Die Bastei (305 m ü. NHN) ist eine Felsformation mit Aussichtsplattform am rechten Ufer der Elbe auf dem Gebiet der Gemeinde Lohmen zwischen dem Kurort Rathen und Stadt Wehlen. Sie zählt zu den meistbesuchten Touristenattraktionen der Sächsischen Schweiz. Von der Bastei fällt das schmale Felsriff über 194 m steil zur Elbe ab. Sie bietet eine weite Aussicht ins Elbtal und über das Elbsandsteingebirge. Auf der Hochfläche hinter der Bastei befindet sich ein Hotel mit Restaurant.

### FELSENBURG NEURATHEN

Die Felsenburg Neurathen ist die Ruine einer mittelalterlichen Felsenburg im Elbsandsteingebirge. Sie liegt oberhalb des Elbtals in den Basteifelsen bei Rathen im Nationalpark Sächsische Schweiz. Neurathen ist die größte mittelalterliche Felsenburg der Sächsischen Schweiz. Die erstmals 1289 urkundlich erwähnte Burg befand sich im Besitz verschiedener böhmischer Adelsgeschlechter, bis sie zunächst 1426 und nach mehrfachen Kämpfen endgültig 1469 in den Besitz der sächsischen Kurfürsten übergang.

### STADT WEHLEN

Die Stadt Wehlen ist seit 1972 staatlich anerkannter Erholungsort. Sie liegt an der Bahnlinie von Dresden nach Prag und inmitten des Elbsandsteingebirges, wodurch sie Ausgangspunkt von Wanderungen zu Zielen wie der Bastei, der Felsenbühne Rathen, den Bärensteinen und Rauenstein sowie des Wehler und Uttewalder Grundes ist.

### WILKE AUSSICHT

Durch Dorf Wehlen verläuft entlang des Mittelwegs der Fernwanderweg Lausitzer Schlange. Am Steilhang ins Elbtal entlang führt ein Steinbruch-Lehrpfad. In seinem Verlauf liegt die Wilke-Aussicht, von der man über das Elbtal und Pötzscha zur Bastei schauen kann.



A	0,0	Pension „Lug ins Land“
1	0,7	Rhododendronpark, Kleine Bastei
2	1,5	Forellenräucherei
3	2,2	Felsenbühne Rathen
4	3,0	Amselsee
5	4,1	Amselfall
6	4,6	Schwedenlöcher
7	6,5	Felsenburg Neurathen
8	6,6	Kanapee-Aussicht
9	7,0	Bastei-Aussicht
10	7,2	Ferdinandstein
11	8,6	Steinerner Tisch
12	9,3	Schwarzberggrund
13	10,3	Stadt Wehlen
14	12,2	Wilke Aussicht
15	13,6	Kleine Sächsische Schweiz
B	14,0	Dorf Wehlen, Bus