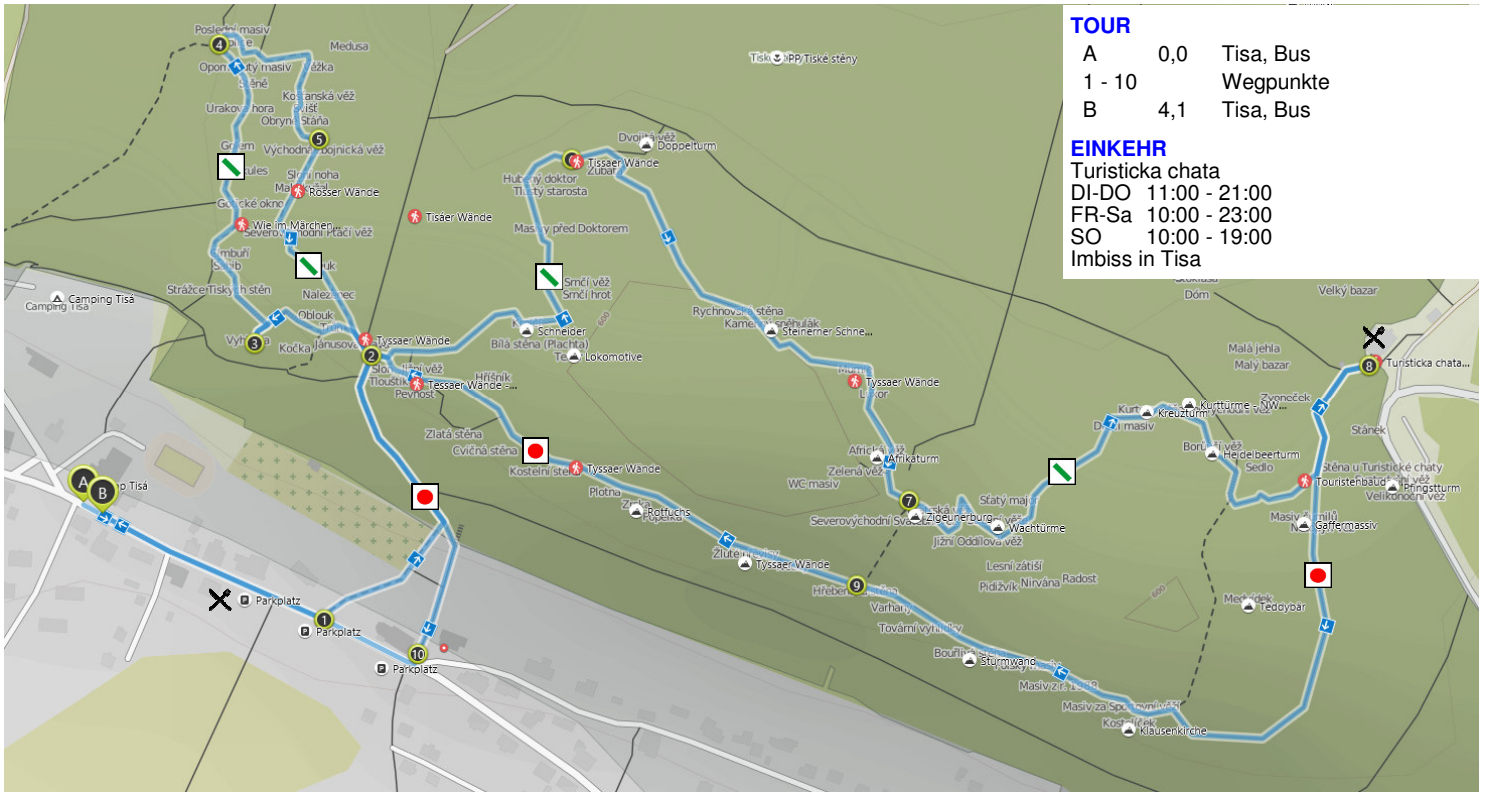


# Tisa (Tyssaer Wände)

S1	Rathen	10:02	Bus	Tisa, Kult. dum.	17:08	Fähre Rathen	0,80 €
	Bad Schandau	10:13	452	Petrovice, Konecna	17:21	U 28	26 CZK
U 28	Bad Schandau	10:48	Bus	Bahratal, Grenze	17:52	Os 6806	42 CZK
	Decin	11:16	219	Pirna	18:32	Bus 452 Tisa	30 CZK
Os	Decin	11:30	S1	Pirna	18:51	Eintritt Tyssaer Wände	30 CZK
6806	Usti nad Labem	11:56		Rathen	19:02	Bus 452 Petrovice	17 CZK
Bus	Usti nad Labem, Divadlo	12:35				Bus 219 (VVO-Einzelticket, 2 Zonen)	4,10 €
452	Tisa, Kult. dum	13:07					




## TOUR

A	0,0	Tisa, Bus
1 - 10		Wegpunkte
B	4,1	Tisa, Bus

## EINKEHR

Turistická chata	
DI-DO	11:00 - 21:00
FR-Sa	10:00 - 23:00
SO	10:00 - 19:00
Imbiss in Tisa	



**Mittelschwer** Mittelschwere Wanderung. Für alle Fitnesslevel. Überwiegend gut begehbare Wege. Trittsicherheit erforderlich.

### WEGTYPEN

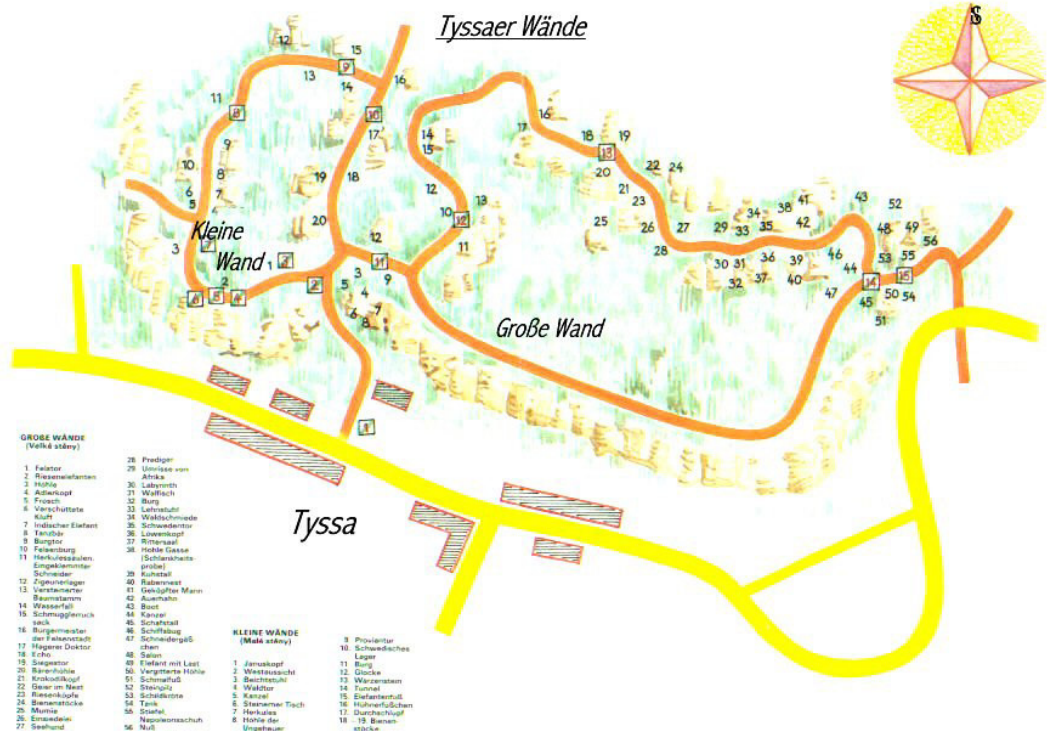
- Bergwanderweg: 1,09 km
- Wanderweg: 1,25 km
- Weg: 1,20 km
- Fußweg: 111 m
- Straße: 478 m

### WEGBESCHAFFENHEIT

- Alpines Gelände: 367 m
- Looser Untergrund: 3,27 km
- Asphalt: 478 m
- Unbekannt: < 100 m

### DETAILS

⌚ Durchschnittsgeschwindigkeit	3,4 km/h
▲ Höchster Punkt	600 m
▼ Niedrigster Punkt	550 m



**Tyssaer Wände** (Tiské stěny) wird in Tschechien eine Felsenstadt im Westen der Böhmisches Schweiz unweit der landschaftlichen Grenze zum Erzgebirge genannt. Das Gebiet nahe dem namensgebenden Ort Tisa mit seinen bis zu 30 m hohen Felsen gilt als eine der größten touristischen Attraktionen der Böhmisches Schweiz. Die Tyssaer Wände und auch die benachbarten Bürschlitzwände (Bürschlické stěny) stehen

als Nationales Naturreservat unter Naturschutz. Die Tyssaer Wände befinden sich auf einer Höhe von etwa 600 m über dem Meer. Sie bilden eine in gebogener Linie angeordnete Felsenreihe am südwestlichen Rand der Sandsteinablagerungen vom Elbsandsteingebirge vom Erzgebirgsabbruch auf tschechischem Gebiet.